



Startpunkt dieser Radtour ist der Bahnhof in Dülmen. In Dülmen gibt es zwei historische Bauwerke, die man bewundern kann:



Lüdinghauser Tor

1 Das Lüdinghauser Tor ist ein Bestandteil der ehemaligen Stadtbefestigung von Dülmen und wurde wahrscheinlich im 14. Jahrhundert als hölzerne Tür errichtet. Es ist das Wahrzeichen von Dülmen und befindet sich am Ausgang der Dülmener Innenstadt an der Lüdinghauser Straße in Richtung Lüdinghausen.

2 Die Spinnerei & Weberei Paul Bendix in schöner Gründerzeitarchitektur wurde im Jahr 1824 als Familienunternehmen der Textilindustrie gegründet. Erst nach fünf Generationen wurde der Betrieb 1993 aufgegeben. Heute wird das Gebäude als Gymnasium und Jugendzentrum genutzt.



Ehemalige Spinnerei Bendix dient heute als Gymnasium

3 Weiter geht es zurück zum Bahnhof Dülmen zum Knotenpunkt 40 und auf den Weg in Richtung Knotenpunkt 97 Richtung Buldern, wo Sie sich Zeit nehmen sollten für das Schloss Buldern. Hier lebte von 1839 bis 1897 Gisbert von Romberg, genannt der „Tolle Bomberg“, weil er ein oft zügelloses und ausschweifendes Leben führte. Er prügelte sich

nach ausgiebigen Zechgelagen und war verschwenderisch mit seinem Reichtum, so dass gegen ihn 1881 sogar eine vergebliche Entmündigung angestrebt wurde. Das Volk liebte seinen Grafen jedoch für die groben Späße. 1957 wurde sein berühmtes Leben mit Hans Albers verfilmt.



Schloss Buldern

© Münsterland e.V./Philipp Fötting



Frenking's Hof

4 Von Buldern aus geht es weiter in Richtung Appelhülsen. Hier wurde bereits im Jahre 1022 Frenking's Hof, ein ehemaliger Münsterländer Gräftenhof, urkundlich erwähnt. Heute ist der Hof ein Gemeindezentrum mit vielen kulturellen Veranstaltungen.

In Appelhülsen an der Hauptkreuzung im Ortskern, wo der Pfeilwegweiser nach Bösensell zeigt, geht es weiter nach rechts. Man fährt direkt am Bahndamm entlang und auf der linken Seite befindet sich der Bahnhof Bösensell, der mit der Eröffnung der Bahn 1870 eingerichtet wurde. Weiter geht es Richtung Albachten, einem Stadtteil von Münster.

5 In Münster-Albachten geht es nach Überquerung der Bahn und des Bahnhofs gleich rechts ab Richtung Münster Zentrum. Sie erreichen zunächst den Stadtteil Münster-Mecklenbeck und den historischen Hof Hesselmann. Entlang des Mecklenbaches entstanden ab 900 mehrere Höfe. Nach der großen Überschwemmung 1660 wurde der Hof weiter entfernt vom Bach an der höheren heutigen Stelle angesiedelt.



Hof Hesselmann

1902–1935 erfolgt der Ausbau in heutiger Form. Im zweiten Weltkrieg wurde der Hof zweimal stark durch Bomben beschädigt und diente als Lager für rund 40 Kriegsgefangene. Seit 1998 ist er Stadtteil- und Kulturzentrum Mecklenbecks.

6 Weiter geht es Richtung Münster Zentrum. Sobald der Aasee in Sicht ist, erreicht man nach 1.000 Metern das Torhaus zum Frei-

lichtmuseum Mühlenhof. Hier lohnt sich ein Abstecher um die vielen historischen Gebäude und Mühlen zu besichtigen und auch im alten Landhaus einen Kaffee zu genießen.

Vom Freilichtmuseum geht es über eine Fahrradstraße und später über die bekannte Münsteraner Promenade zum heutigen Etappenziel, dem neuen Münsteraner Hauptbahnhof, der 2017 nach dem Umbau neu eröffnet wurde.



© Münsterland e.V./Philipp Föltng

Freilichtmuseum Münster

Bahnverbindungen entlang der Route

DÜLMEN – MÜNSTER								
	montags – freitags	Dülmen	Buldern	Nottuln – Appelhülsen	Senden – Bösensell	Münster – Albachten	Münster Hbf	samstags, sonn- und feiertags
RE 2	Stundentakt	'20	–	–	–	–	'35	identisch
RE 42	Stundentakt*	'27	'31	'40	'43	–	'52	identisch
RE 42	Stundentakt	'05	'09	'13	'17	'20	'26	identisch

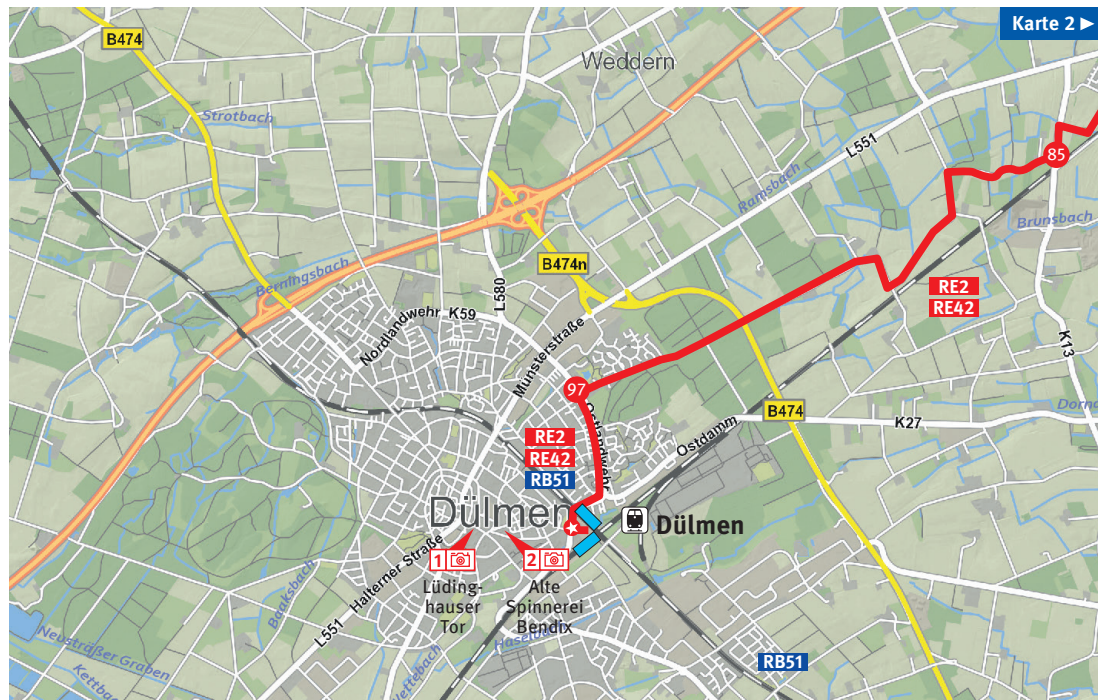
* Zeiten können morgens und abends abweichen

i Weiterer Haltepunkt in Münster-Mecklenbeck erreichbar. In Münster haben Sie Anschluss an den Regional- und Fernverkehr in alle Richtungen.

MÜNSTER – DÜLMEN								
	montags – freitags	Münster Hbf	Münster – Albachten	Senden – Bösensell	Nottuln – Appelhülsen	Buldern	Dülmen	samstags, sonn- und feiertags
RE 42	Stundentakt*	'13	–	'20	'24	'27	'32	identisch
RE 2	Stundentakt	'25	–	–	–	–	'39	identisch
RE 42	Stundentakt	'36	'42	'45	'49	'53	'58	identisch

* Zeiten können morgens und abends abweichen

i Weiterer Haltepunkt in Münster-Mecklenbeck erreichbar.
In Dülmen haben Sie Anschluss an den Regionalverkehr in Richtung Essen und Duisburg (RE 42, RE 2), Dortmund und Enschede (RB 51)



Radler-Infos

Zugang zu den Bahnsteigen

Dülmen: RB 51 ebenerdig,
RE 2 und RB 42 Treppe und Aufzug

Radstation am Bahnhof

Fahrradstation Dülmen

Info über Dülmen Marketing

Entfernung zum nächsten Bahnhof

Dülmen – Buldern 8 km
Dülmen – Nottuln-Appelhülsen 13 km

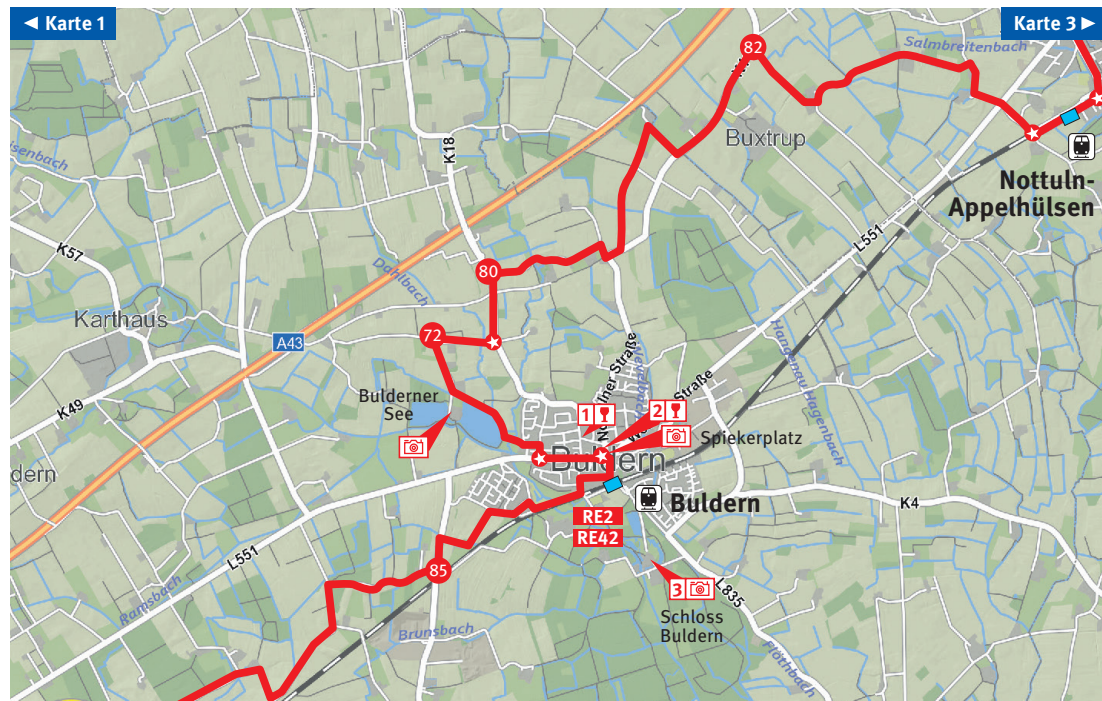
Sehenswert

1 Lüdinghauser Tor

2 ehem. Spinnerei & Weberei Bendix

Touristische Informationen

Dülmen Marketing e. V.,
Viktorstr. 6 · 48249 Dülmen,
Tel.: 02594 12345,
E-Mail: duelmen-marketing@duelmen.de,
www.duelmen-marketing.de



Radler-Infos

Zugang zu den Bahnsteigen

Buldern: Treppe, Rampe vorhanden

Radstation am Bahnhof

Nächste Radstation Dülmen

Entfernung zum nächsten Bahnhof

Buldern – Dülmen 8 km

Nottuln-Appelhülsen – Buldern 6 km

Sehenswert

3 Schloss Buldern

1 Bulderner See

Rastmöglichkeiten

1 Altes Gasthaus Kentrup,

Krummer Timpen 4,
48249 Dülmen-Buldern,

Tel.: 02590 2114776,
www.altes-gasthaus-kentrup.de

2 Restaurant Athen

Weseler Straße 51,

48249 Dülmen/Buldern,

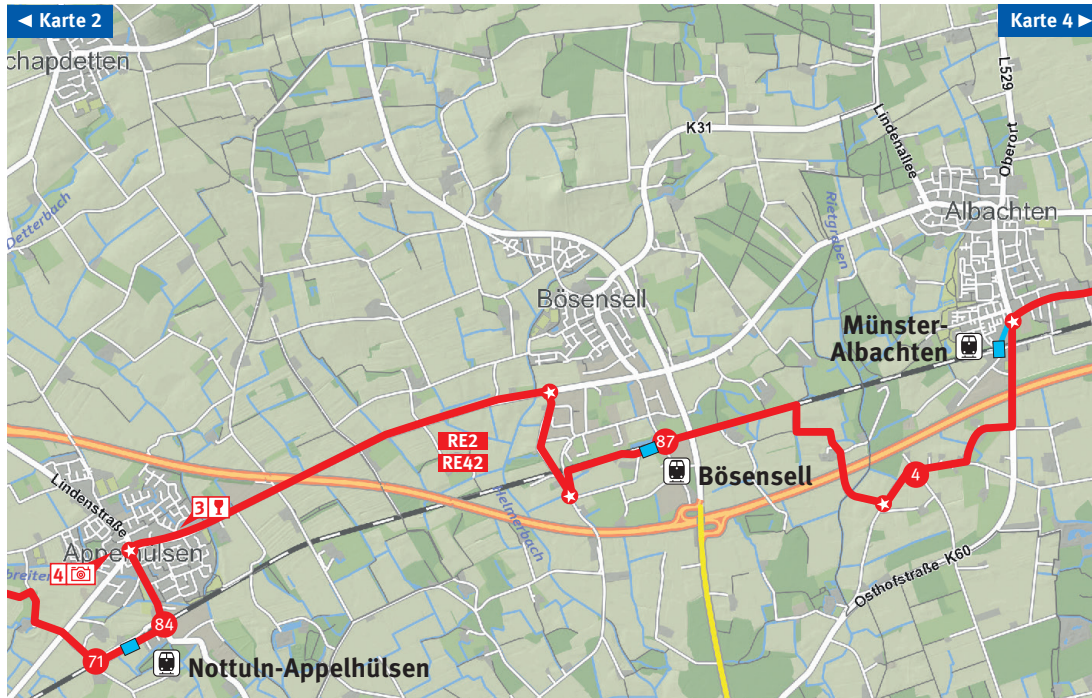
Tel.: 02590 943549,

www.athen-restaurant-buldern.de

Touristische Informationen

Ortsgemeinschaft Buldern e.V.,

www.buldern.de



Radler-Infos

Zugang zu den Bahnsteigen

Nottuln-Appelhülsen: Treppe und Aufzug

Bösensell: stufenlos, barrierefrei

Münster-Albachten: stufenlos, barrierefrei

Radstation am Bahnhof

Nächste Radstation Dülmen

Entfernung zum nächsten Bahnhof

Nottuln-Appelhülsen – Bösensell 7 km

Nottuln-Appelhülsen –
Münster-Albachten 10 km

Sehenswert

4 Bürgerzentrum „Schulze Frenkings Hof“ in Appelhülsen

Rastmöglichkeiten

3 Klingel's Esszimmer, Münsterstr. 61,
48301 Nottuln-Appelhülsen,
Tel.: 02509 553,
www.klingels-esszimmer.de

Touristische Informationen

Baumberge-Touristik Nottuln,
Stiftsplatz 7–8 · 48301 Nottuln,
Tel.: 02502 9420,
E-Mail: touristik@nottuln.de



Radler-Infos

Zugang zu den Bahnsteigen

Münster-Mecklenbeck: ebenerdig (RB63)
Münster-Hbf: Treppe und Aufzüge vorh.

Radstation am Bahnhof

Radstation Münster Hbf
 Verleih, Reparatur und Bewachung,
 Berliner Platz 27 a · 48143 Münster,
 Telefon: 0251 4840170, www.radstation.de

Öffnungszeiten:

Mo. – Fr. 5:30 – 23:00 Uhr
 Sa., So., feiertags 7:00 – 23:00 Uhr

Entfernung zum nächsten Bahnhof

MS-Mecklenbeck – Münster Hbf 5 km

Sehenswert

5 Hof Hesselmann in MS-Mecklenbeck
6 Freilichtmuseum Münster

Rastmöglichkeiten

4 Café Dorfkrug im Mühlenhof
 Freilichtmuseum Münster, Theo-Breider-
 Weg 1 · 48149 Münster, Tel.: 0251-
 981200

Touristische Informationen

Münster Marketing, Heinrich-Brüning-Str. 7,
 48143 Münster, Tel.: 0251 4922710,
 E-Mail: tourismus@stadt-muenster.de,
www.tourismus.muenster.de