

Fahrkarten & Preise

Mit dem **FietsenBus R51** fahren Sie im **WestfalenTarif**. Er gilt in den Linienbussen und Regionalzügen im Tarifraum Westfalen.

Besonderheit: Die Mitnahme Ihres Fahrrades auf dem Fahrradanhänger der R51 ist kostenlos!

Für Ihren Ausflug besonders interessant:

Mit den **9 Uhr TagesTickets** können Sie einen ganzen Tag beliebig oft mit Bus und Bahn unterwegs sein.

- Das **9 Uhr TagesTicket 1 Person** ist ideal für Alleinreisende oder einen Erwachsenen mit Kind(ern)

- Das **9 Uhr TagesTicket 5 Personen** gilt für bis zu 5 Personen ohne Altersbeschränkung.

Alle Fahrkarten erhalten Sie bequem im voraus als Handyticket oder im Bus beim Fahrpersonal.

Ticket-Auswahl Preise in Euro Stand 01.08.2021	Preisstufe	9 Uhr TagesTicket		
		1 Person	5 Personen	EinzelTicket
Beispiele für Fahrtstrecken				
Coesfeld - Gescher	2M	6,60	12,50	4,20
Coesfeld - Velen, Mitte	4M	12,80	23,00	7,90
Coesfeld - Borken	4M	12,80	23,00	7,90
Coesfeld - Rhede	4M	12,80	23,00	7,90
Coesfeld - Bocholt	7M	24,40	33,90	14,00
Velen - Borken Mitte	2M	6,60	12,50	4,20
Velen - Bocholt	4M	12,80	23,00	7,90
Borken - Bocholt	4M	12,80	23,00	7,90
Netz Münsterland	9M	30,00	40,00	18,20

Preise gültig bis 31.07.2022

Schutzmaßnahmen FietsenBus R51

Aktuelle Informationen zu Corona-Maßnahmen für den Nahverkehr finden Sie immer aktuell unter mobil.nrw



Ausflugsziele in der Umgebung

Bocholt

- Inselbad Bahia im Norden der Stadt
- zahlreiche Konzerte, Feste oder Ausstellungen
- Picknickplatz im kubaai

Rhede

- Schloss Haus Rhede
- Picknick im Bürgerpark

Borken

- Heimathaus Weseke mit Geologischem Garten und Apothekergarten
- Erholungsgebiet Pröbstingsee mit Picknickplatz
- Freizeitbad Aquarius mit finnischem Saunagarten
- Garten Picker – das Staudenparadies mit Schaugarten und Café
- Wasserburg Gemen mit Schlossfreiheit
- FARB – Forum Altes Rathaus Borken Museum mit Tourist-Information und Kulturbüro

Velen/Ramsdorf

- Burg Ramsdorf – Heimatmuseum
- Alte Schmiede Beckmann – traditionelle Schmiedekunst, aktiv vorgeführt
- Artesischer Brunnen – bietet Erholung
- Wasserschloss Velen mit Tiergarten
- Sägemühle Gut Roß – alte Wassersägemühle; aktiv vorgeführt

Gescher

- westfälisches Glockenmuseum
- Bienenmuseum
- Museumshof „Auf dem Braem“
- Niedrigseilgarten Haus Hall
- Berkelsee – Erholung pur in der freien Natur

Coesfeld

- Stadtmuseum „DAS TOR“ im Walkenbrückentor
- Kunstverein Münsterland
- Glasmuseum Lette
- Anna Katharina Emmerich Haus
- Schlosspark mit Spielmöglichkeiten an der Berkel und Picknickmöglichkeiten
- Hallen- und Freibad „CoeBad“

Weitere Ausflugstipps, Vorschläge für Rad- und Wandertouren sowie Picknick-Tipps finden Sie auf muensterland.de und muensterland.com.



Histor. Rathaus, Bocholt
© Münsterland e.V.



Apothekergarten, Weseke
© Münsterland e.V.



Burg Ramsdorf
© Tourist-Info Velen



Berkelsee, Gescher
© Stadtmarketing Gescher GmbH



Schlosspark
© Stadt Coesfeld



Einsteigen und Spaß haben

9 Uhr TagesTicket 1 Person
- für 1 Person + 3 Kinder/Fahrräder
- Mo – Fr ab 9 Uhr
- Sa, So und feiertags ganztägig
- für beliebig viele Fahrten

9 Uhr TagesTicket 5 Personen
- lohnt sich oft schon zu zweit
- statt einer Person kann auch ein Fahrrad mitgenommen werden
- gilt ab 9 Uhr/ganztägig Wochenende + feiertags für beliebig viele Fahrten auf der gewünschten Strecke



www.bubim.de



Bus & Bahn Münsterland

Fahrplan FietsenBus R51

R51 Coesfeld - Bocholt

	Samstag						Sonn- und Feiertag					
Coesfeld, Bahnhof B *	9:00	11:00	13:00	15:00	17:00	19:00	9:00	11:00	13:00	15:00	17:00	19:00
Coesfeld, Reiningstraße	9:03	11:03	13:03	15:03	17:03	19:03	9:03	11:03	13:03	15:03	17:03	19:03
Coesfeld-Goxel, Siedlung	9:08	11:08	13:08	15:08	17:08	19:08	9:08	11:08	13:08	15:08	17:08	19:08
Gescher, Fabrikstraße	9:18	11:18	13:18	15:18	17:18	19:18	9:18	11:18	13:18	15:18	17:18	19:18
Gescher, ehemaliger Bahnhof	9:21	11:21	13:21	15:21	17:21	19:21	9:21	11:21	13:21	15:21	17:21	19:21
Gescher, Gabelpunkt	9:22	11:22	13:22	15:22	17:22	19:22	9:22	11:22	13:22	15:22	17:22	19:22
Gescher-Hochmoor, Sparkasse	9:28	11:28	13:28	15:28	17:28	19:28	9:28	11:28	13:28	15:28	17:28	19:28
Velen, Ellinghaus	9:32	11:32	13:32	15:32	17:32	19:32	9:32	11:32	13:32	15:32	17:32	19:32
Velen-Ramsdorf, Ortsmitte	9:40	11:40	13:40	15:40	17:40	19:40	9:40	11:40	13:40	15:40	17:40	19:40
Bor.-Gemen, Ev. Johanneskirche	9:45	11:45	13:45	15:45	17:45	19:45	9:45	11:45	13:45	15:45	17:45	19:45
Borken, Bahnhof 2	9:55	11:55	13:55	15:55	17:55	19:55	9:55	11:55	13:55	15:55	17:55	19:55
Borken, Wilbecke	9:58	11:58	13:58	15:58	17:58	19:58	9:58	11:58	13:58	15:58	17:58	19:58
Borken-Hoxfeld, Haus Pröbsting	10:04	12:04	14:04	16:04	18:04	20:04	10:04	12:04	14:04	16:04	18:04	20:04
Borken-Rhedebrücke, Ortsmitte	10:06	12:06	14:06	16:06	18:06	20:06	10:06	12:06	14:06	16:06	18:06	20:06
Bor.-Rhedebrücke, Waldschänke	10:09	12:09	14:09	16:09	18:09	20:09	10:09	12:09	14:09	16:09	18:09	20:09
Rhede, Gudulakirche	10:14	12:14	14:14	16:14	18:14	20:14	10:14	12:14	14:14	16:14	18:14	20:14
Bocholt, Fachhochschule	10:20	12:20	14:20	16:20	18:20	20:20	10:20	12:20	14:20	16:20	18:20	20:20
Bocholt, Bahnhof	10:29	12:29	14:29	16:29	18:29	20:29	10:29	12:29	14:29	16:29	18:29	20:29
Bocholt, Bustreff **	10:35	12:35	14:35	16:35	18:35	20:35	10:35	12:35	14:35	16:35	18:35	20:35

R51 Bocholt - Coesfeld

	Samstag						Sonn- und Feiertag					
Bocholt, Bustreff B1 **	8:22	11:22	13:22	15:22	17:22	19:22	8:22	11:22	13:22	15:22	17:22	19:22
Bocholt, Bahnhof	8:27	11:27	13:27	15:27	17:27	19:27	8:27	11:27	13:27	15:27	17:27	19:27
Bocholt, Fachhochschule	8:36	11:36	13:36	15:36	17:36	19:36	8:36	11:36	13:36	15:36	17:36	19:36
Rhede, Gudulakirche	8:43	11:43	13:43	15:43	17:43	19:43	8:43	11:43	13:43	15:43	17:43	19:43
Bor.-Rhedebrücke, Waldschänke	8:47	11:47	13:47	15:47	17:47	19:47	8:47	11:47	13:47	15:47	17:47	19:47
Borken-Rhedebrücke, Ortsmitte	8:50	11:50	13:50	15:50	17:50	19:50	8:50	11:50	13:50	15:50	17:50	19:50
Borken-Hoxfeld, Haus Pröbsting	8:52	11:52	13:52	15:52	17:52	19:52	8:52	11:52	13:52	15:52	17:52	19:52
Borken, Wilbecke	8:58	11:58	13:58	15:58	17:58	19:58	8:58	11:58	13:58	15:58	17:58	19:58
Borken, Bahnhof 1	9:02	12:02	14:02	16:02	18:02	20:02	9:02	12:02	14:02	16:02	18:02	20:02
Bor.-Gemen, Ev. Johanneskirche	9:06	12:06	14:06	16:06	18:06	20:06	9:06	12:06	14:06	16:06	18:06	20:06
Velen-Ramsdorf, Ortsmitte	9:11	12:11	14:11	16:11	18:11	20:11	9:11	12:11	14:11	16:11	18:11	20:11
Velen, Ellinghaus	9:17	12:17	14:17	16:17	18:17	20:17	9:17	12:17	14:17	16:17	18:17	20:17
Gescher-Hochmoor, Sparkasse	9:21	12:21	14:21	16:21	18:21	20:21	9:21	12:21	14:21	16:21	18:21	20:21
Gescher, Gabelpunkt	9:26	12:26	14:26	16:26	18:26	20:26	9:26	12:26	14:26	16:26	18:26	20:26
Gescher, ehemaliger Bahnhof	9:27	12:27	14:27	16:27	18:27	20:27	9:27	12:27	14:27	16:27	18:27	20:27
Gescher, Fabrikstraße	9:30	12:30	14:30	16:30	18:30	20:30	9:30	12:30	14:30	16:30	18:30	20:30
Coesfeld-Goxel, Siedlung	9:41	12:41	14:41	16:41	18:41	20:41	9:41	12:41	14:41	16:41	18:41	20:41
Coesfeld, Bahnhof *	9:52	12:52	14:52	16:52	18:52	20:52	9:52	12:52	14:52	16:52	18:52	20:52

* Anschluss an Regionalbahn RB 63 über Billerbeck und Havixbeck in bzw. aus Richtung Münster

** Anschluss an Linie 61 in bzw. aus Richtung Rees (einige Fahrten)

Auszug aus dem Linienfahrplan. Haltestellen in **Fettdruck** sind besonders empfehlenswert für den Einstieg mit Fahrrädern.

Wir fahren für Sie



WB Westfalen Bus GmbH · Kundendialog
Bahnhofstraße 1-5 · 48143 Münster
Tel. 0251 13421088 · www.westfalenbus.de

Immer wissen, wann der Bus ankommt:
DB Busradar NRW

Verfolgen Sie mit Ihrem Smartphone live, wo sich Ihr Bus gerade befindet. Einfach kostenlos bei iTunes und Google Play den **DB Busradar NRW** herunterladen. Weitere Informationen unter www.westfalenbus.de/busradar.



www.bubim.de

Die Schlaue Nummer


automatische Fahrplanauskunft
08003 50 40 30
(kostenlos)

persönliche Fahrplan- und Tarifauskunft
01806 50 40 30
(20 ct/Verb. aus allen deutschen Netzen)



Bus & Bahn Münsterland

FietsenBus R51
Bocholt · Coesfeld



FietsenBus R51
Fahrplan, Tourenkarte & Ausflugsziele

An Samstagen, Sonn- und Feiertagen vom 1. Mai bis 3. Oktober 2022



Bus & Bahn Münsterland

zeitfreibeuter design - www.zeitfreibeuter.de · Titelbild: Picknick am See © Münsterland e.V. | Foodistas

Bus fahren mit dem Fahrrad: So geht's!

Fahrräder auf den Anhänger laden, einsteigen und bequem Platz nehmen: So einfach funktioniert der **FietsenBus im Münsterland**. Besonders geeignete Haltestellen sind im Fahrplanauszug **hervorgehoben**.

Der Fahrradanhänger bietet Platz für 16 Fahrräder.

Bitte stellen Sie selbst das Fahrrad auf den Anhänger.



Bitte nehmen Sie **Fahrradkörbe oder -taschen und Kindersitze vor der Fahrt ab** und mit in den Bus. Ein **Kinderanhänger** wird wie ein Gepäckstück behandelt und kann im Rahmen des **vorhandenen Platzangebotes im Bus mitgenommen werden**.

Ein **Elektro-Fahrrad** kann dann mitgenommen werden, wenn Sie es **eigenständig** auf den Anhänger **aufladen können**. **Sonderkonstruktionen** wie Liegeräder und Tandems **können leider nicht mitgenommen werden**. Wir bitten um Verständnis, wenn sich bei großer Nachfrage die Fahrtzeit verlängert.

Die **FietsenBusse** verkehren im **Linienverkehr**. Daher ist eine **Reservierung von Plätzen nicht möglich**. Vor allem **Gruppen mit Fahrrädern** sollten dies bei ihrer Planung berücksichtigen.

Grundsätzlich können Sie in allen Bussen und Bahnen im Münsterland einzelne Fahrräder mitnehmen, wenn es der Platz im Fahrzeug zulässt. Es gilt der **WestfalenTarif**. **Kinderwagen** und **Rollstuhlfahrer** haben Vorrang.

Wir fahren für Sie



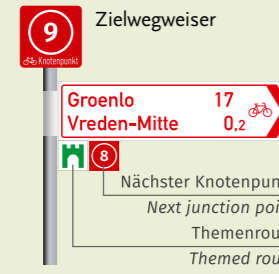
Westfalenbus

WB Westfalen Bus GmbH · Kundendienst
Bahnhofstraße 1-5 · 48143 Münster
Tel. 0251 13421088 · www.westfalenbus.de

Irrtümer und Änderungen vorbehalten.

Tourenvorschläge · westliche Touren

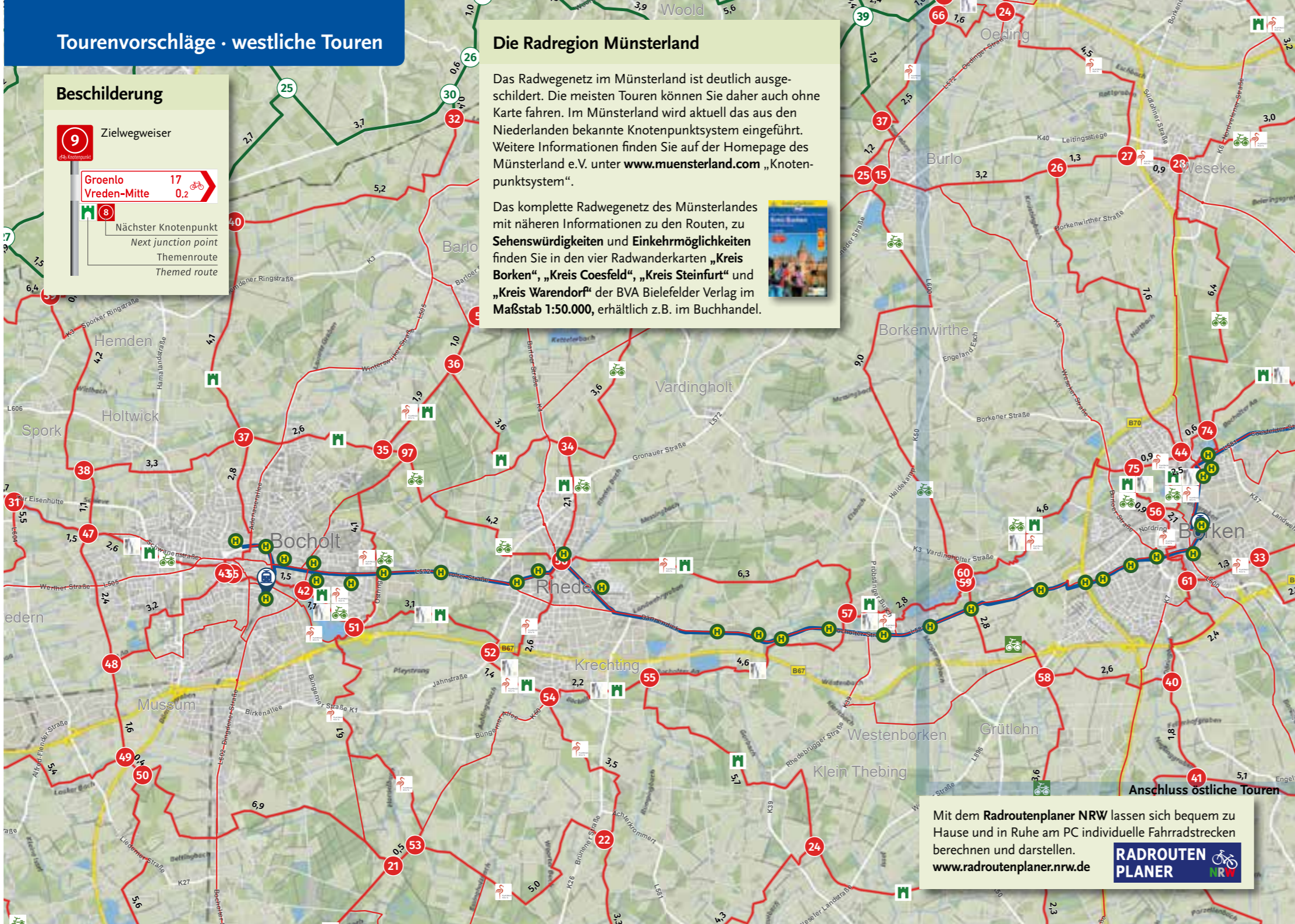
Beschilderung



Die Radregion Münsterland

Das Radwegenetz im Münsterland ist deutlich ausgeschildert. Die meisten Touren können Sie daher auch ohne Karte fahren. Im Münsterland wird aktuell das aus den Niederlanden bekannte Knotenpunktsystem eingeführt. Weitere Informationen finden Sie auf der Homepage des Münsterland e.V. unter www.muensterland.com „Knotenpunktsystem“.

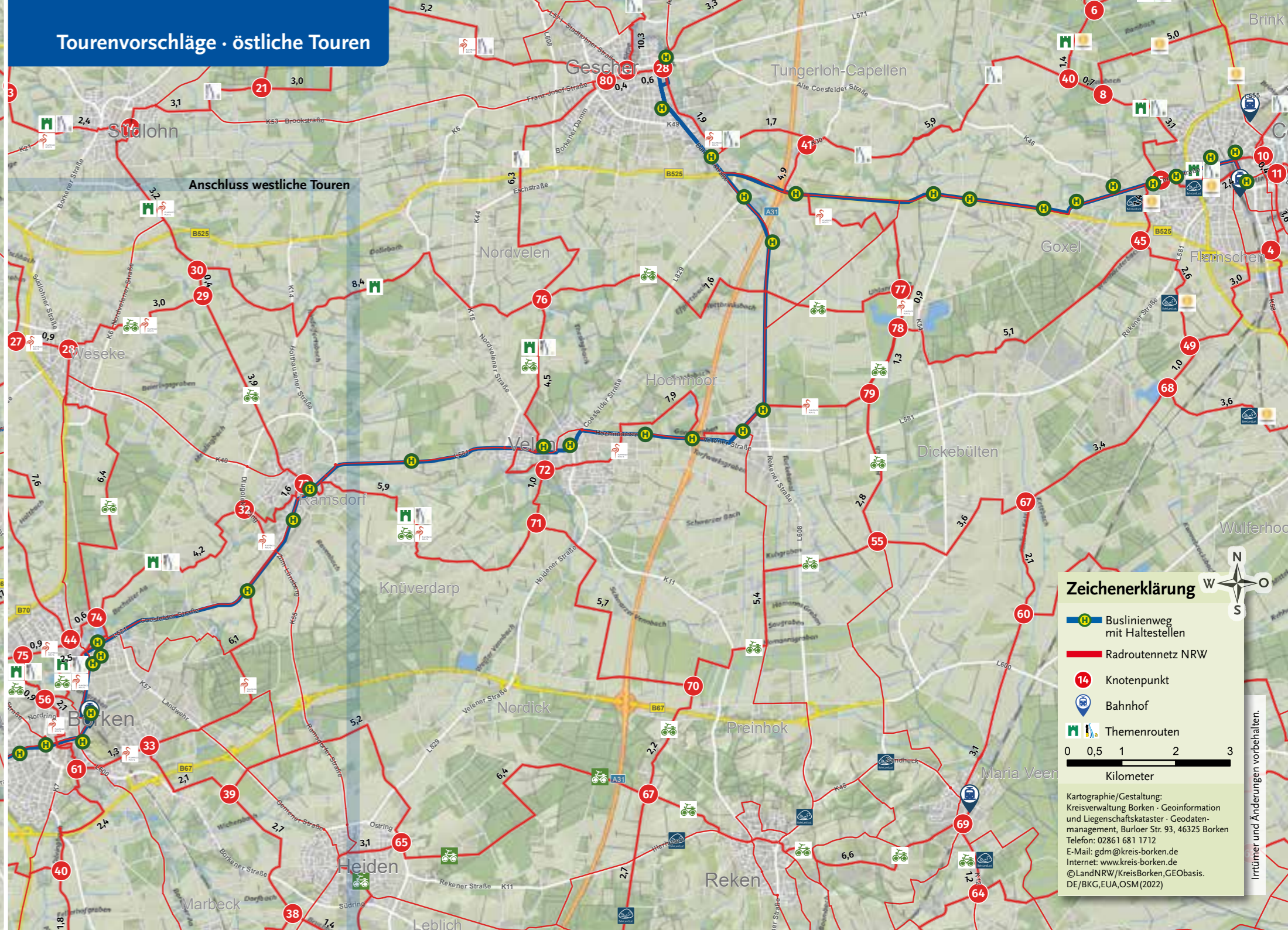
Das komplette Radwegenetz des Münsterlandes mit näheren Informationen zu den Routen, zu **Sehenswürdigkeiten** und **Einkehrmöglichkeiten** finden Sie in den vier Radwanderkarten „Kreis Borken“, „Kreis Coesfeld“, „Kreis Steinfurt“ und „Kreis Warendorf“ der BVA Bielefelder Verlag im Maßstab 1:50.000, erhältlich z.B. im Buchhandel.



Mit dem **Radroutenplaner NRW** lassen sich bequem zu Hause und in Ruhe am PC individuelle Fahrradstrecken berechnen und darstellen.
www.radroutenplaner.nrw.de

RADROUTENPLANER
NRW

Tourenvorschläge · östliche Touren



Zeichenerklärung

- Buslinienweg mit Haltestellen
 - Radroutennetz NRW
 - Knotenpunkt
 - Bahnhof
 - Themenrouten
- 0 0,5 1 2 3
Kilometer

Kartographie/Gestaltung:
Kreisverwaltung Borken - Geoinformation und Liegenschaftskataster - Geodatenmanagement, Burloer Str. 93, 46325 Borken
Telefon: 02861 681 1712
E-Mail: gdm@kreis-borken.de
Internet: www.kreis-borken.de
© LandNRW/KreisBorken_GEObasis.
DE/BKG_EUA_OSM(2022)

Irrtümer und Änderungen vorbehalten.